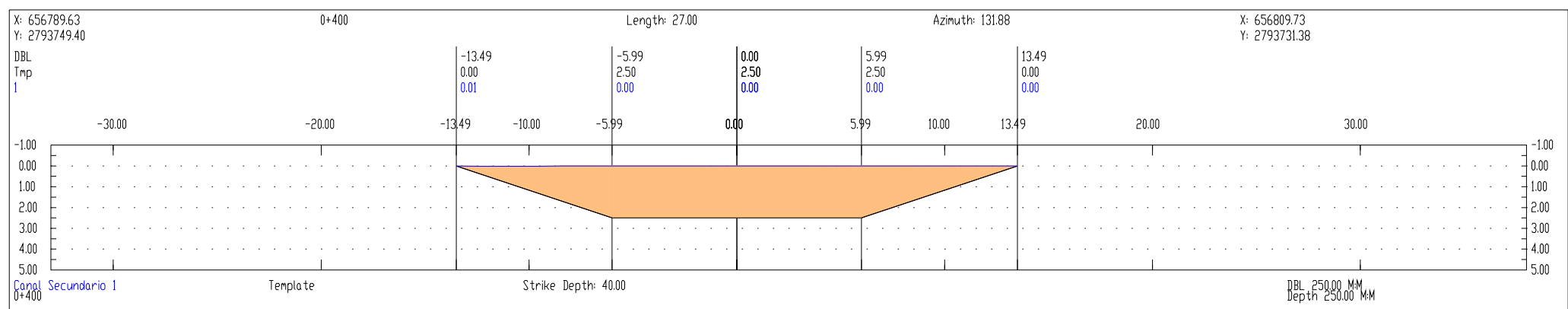
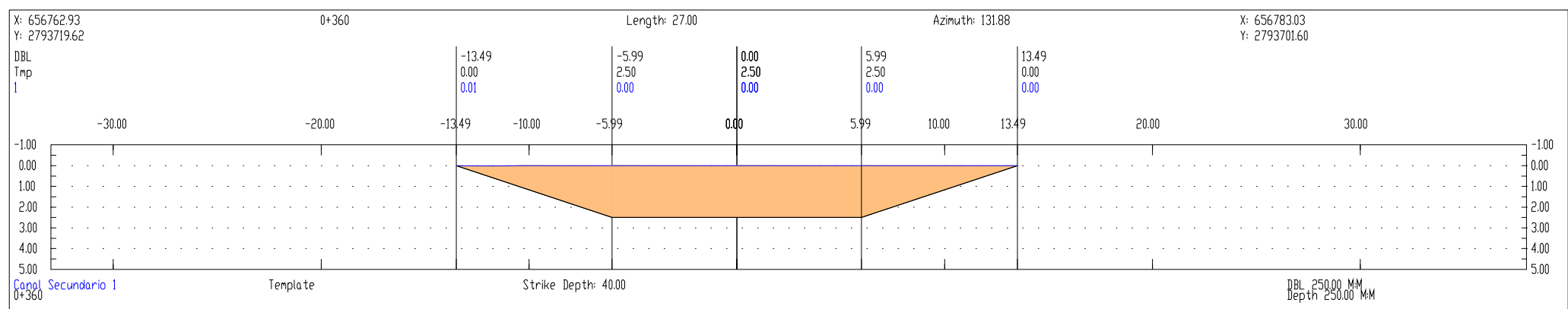
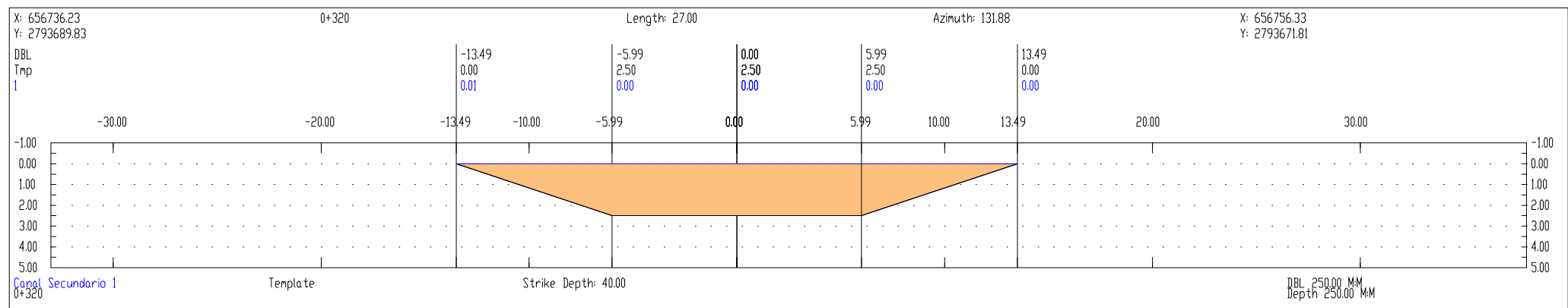
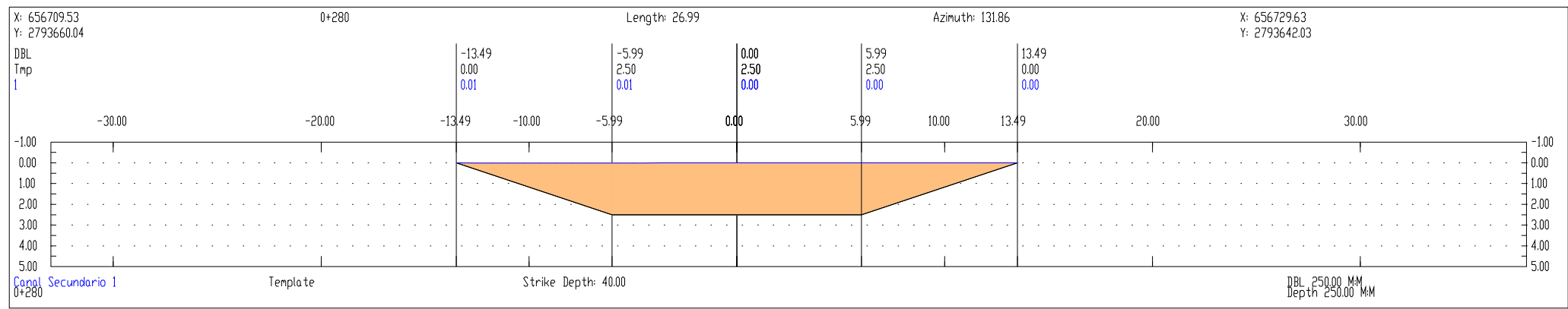
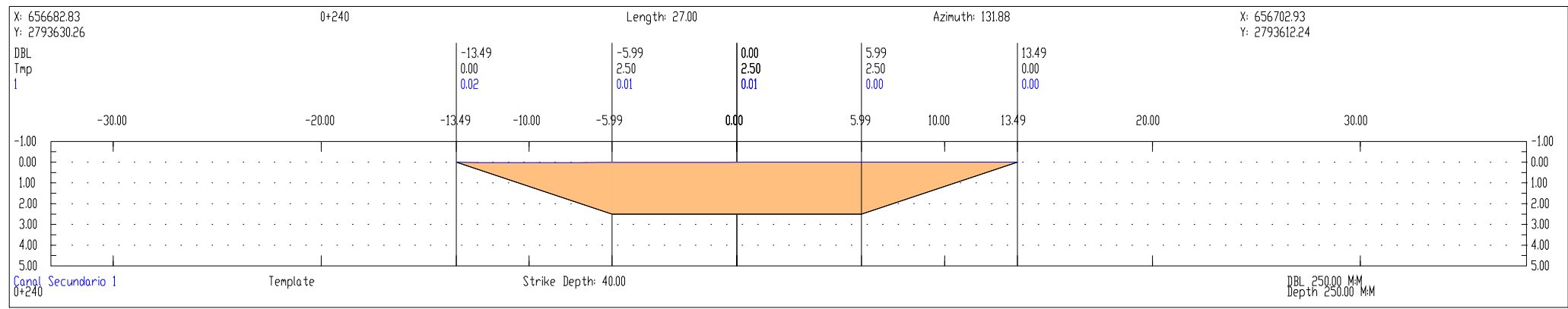
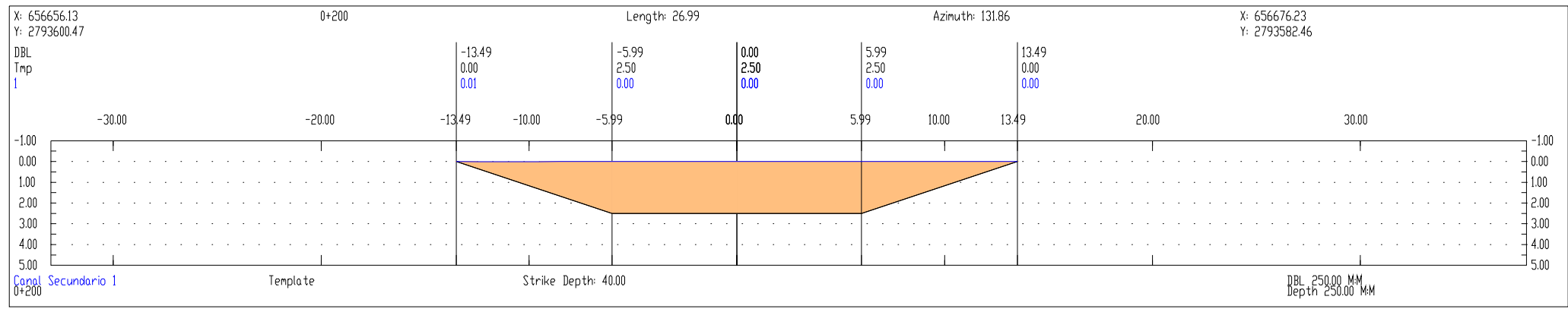
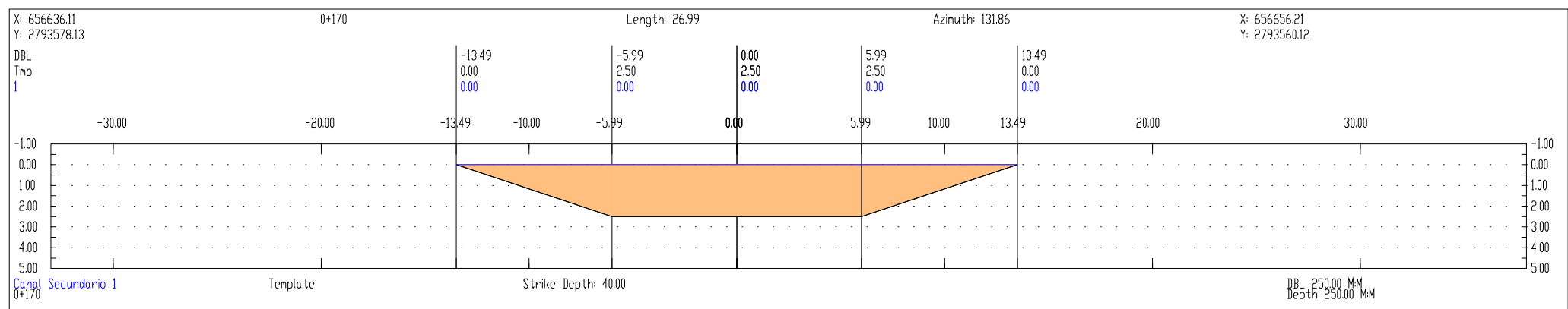
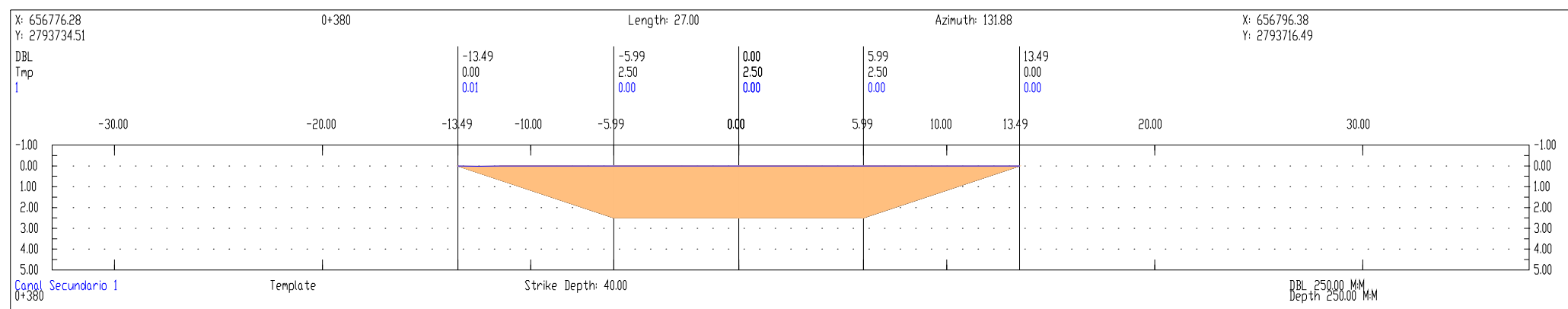
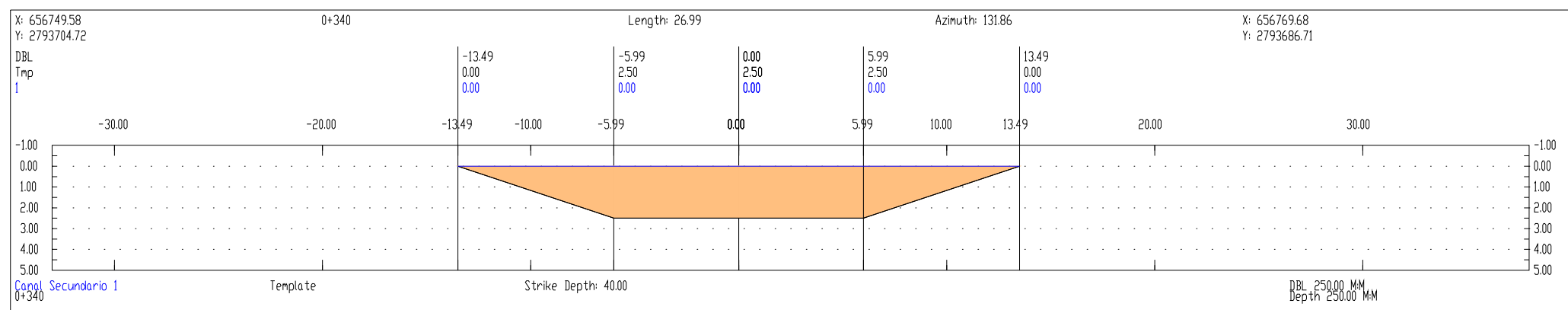
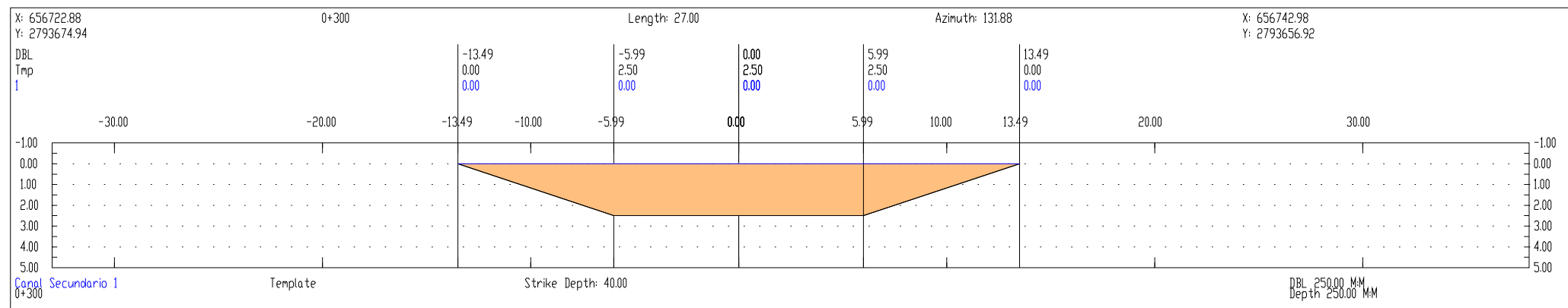
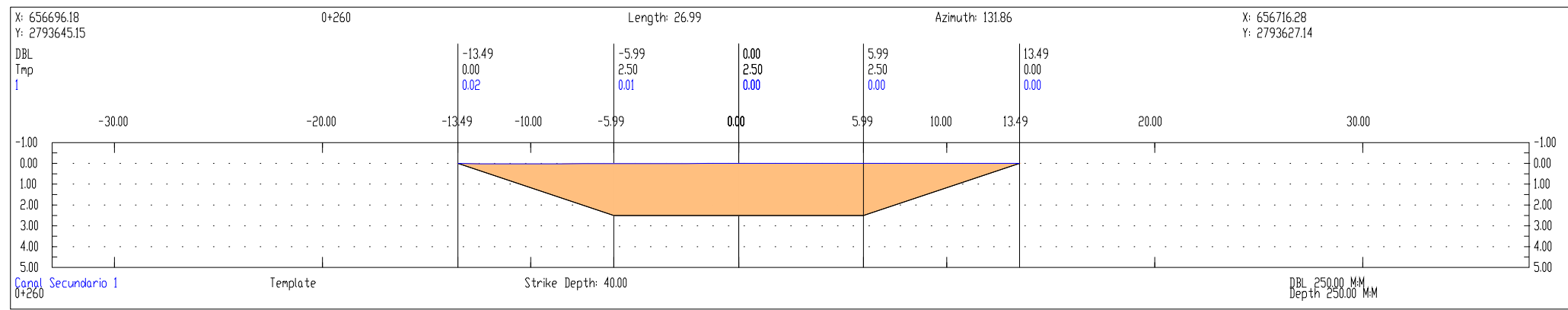
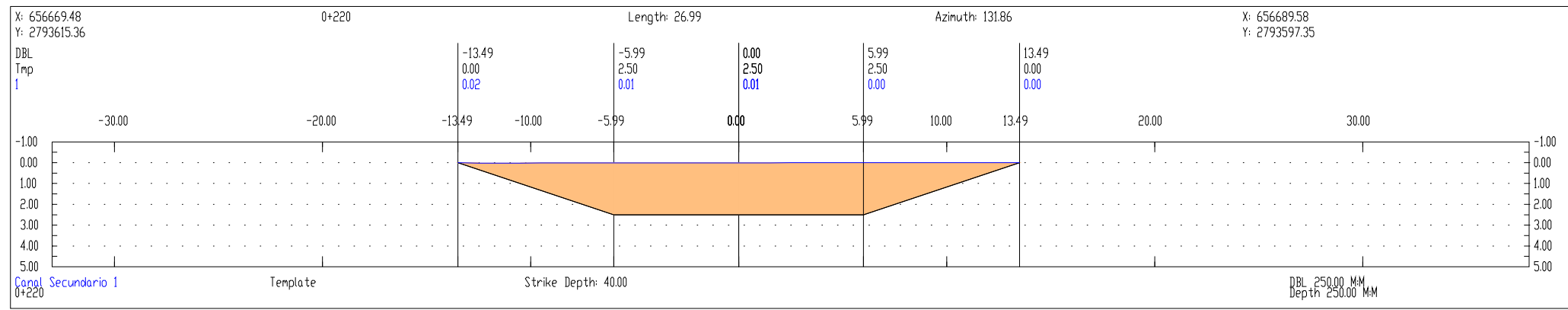
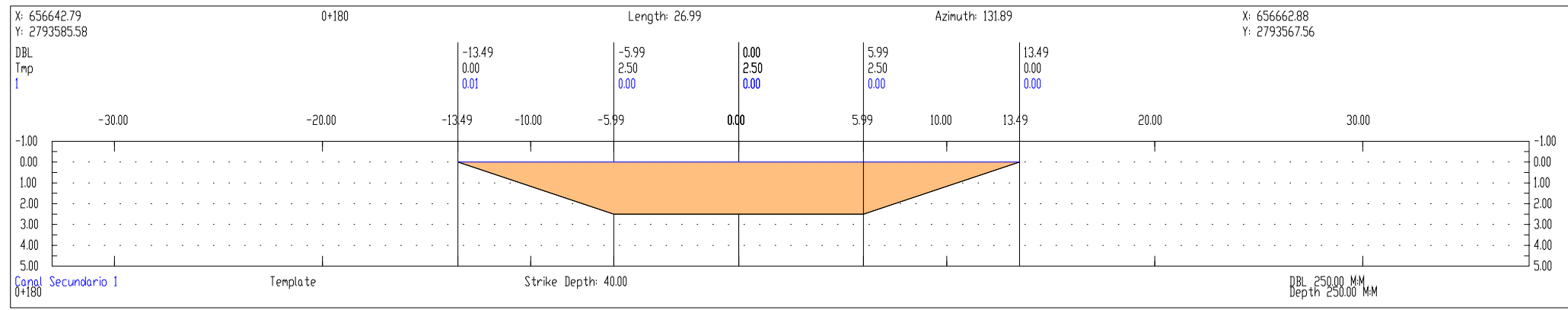
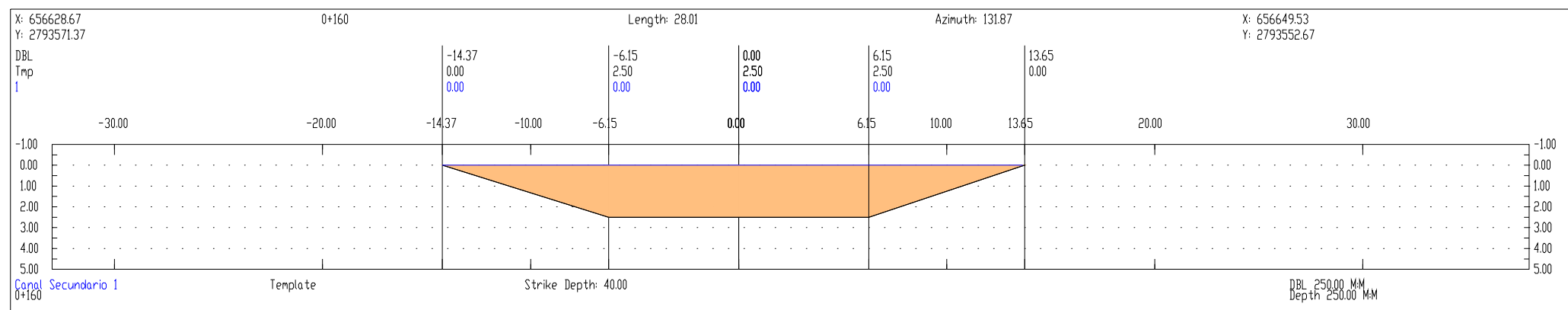
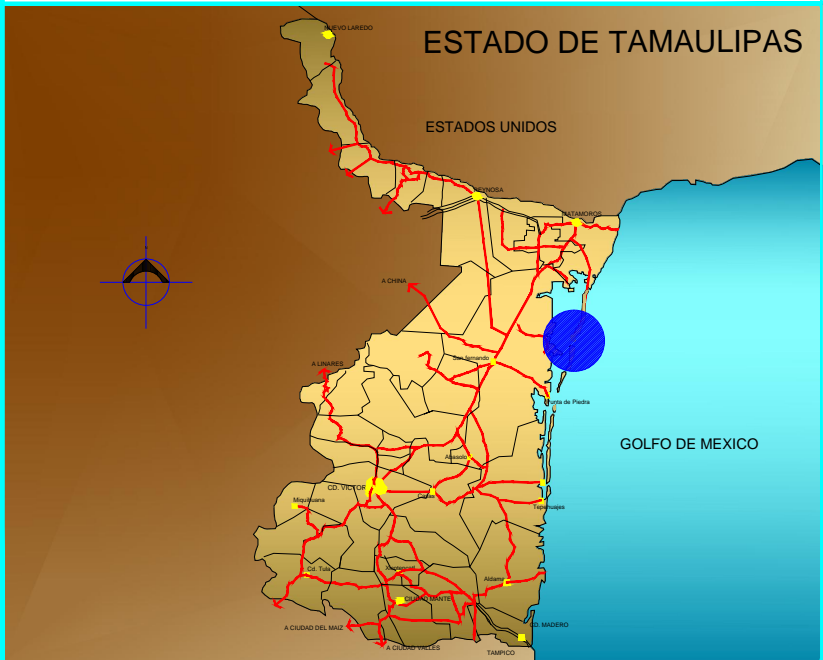


PROYECTO DE DRAGADO CANAL DE HIGUERILLAS  
SECCIONES TRANSVERSALES

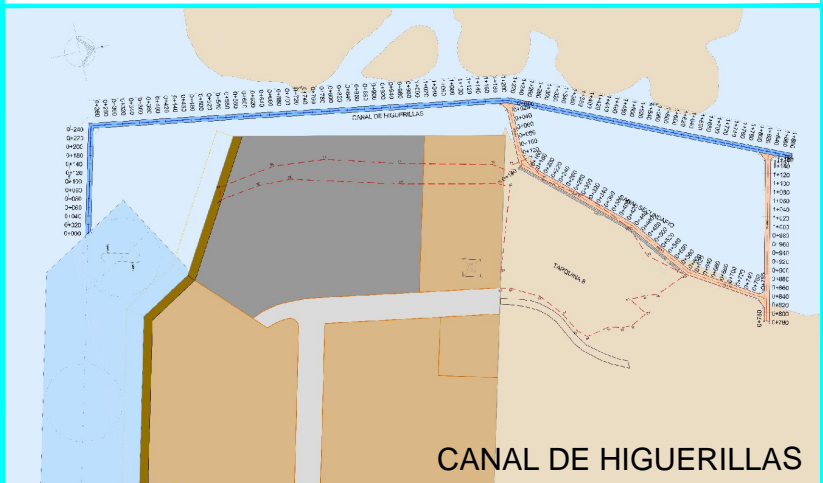
PUERTO DE MATAMOROS  
CANAL SECUNDARIO ETAPA 1



LOCALIZACION NACIONAL



LOCALIZACION ESTATAL



LOCALIZACION PARTICULAR

SECCIONES TRANSVERSALES ETAPA 1

SECCION TRANSVERSAL TIPO

NOTAS:

SISTEMA DE PROYECCION CARTOGRAFICA

EL NORTE MOSTRADO ES EL ASTRONOMICO

MARCO DE REFERENCIA: SISTEMA ITRF2008 EPOCA2010

ELIPSOIDE DE REFERENCIA: GR80

PROYECCION CARTOGRAFICA: UTM

ZONA UTM: 14

NIVEL DE REFERENCIA: NIVEL DE BAJAMAR MEDIA (N.B.M.)



NOMBRE DEL CONTRATO

PROYECTO EJECUTIVO PARA EL DRAGADO PARA EMBARCACIONES PESQUERAS DEL CANAL DE HIGUERILLAS EN FRENTES DE AGUA DE LA TIERRA NORTE DEL PUERTO DE MATAMOROS

PROYECTO DE DRAGADO CANAL DE HIGUERILLAS

SECCIONES TRANSVERSALES

PUERTO DE MATAMOROS

ESCALA HORIZONTAL: 1 : 250

ESCALA VERTICAL: 1 : 250

TALUD: 3 : 1

FECHA DE ELABORACION: JULIO 2017

NUMERO DE PLANO: PY-HIGUERILLAS-PDD-2015-09

APROBÓ:

ING. RICARDO CORREA CHAIREZ  
DIRECTOR GENERAL

REVISÓ:

ING. JOSE ROGELIO ONTIVEROS ARREDONDO  
GERENTE DE INGENIERÍA